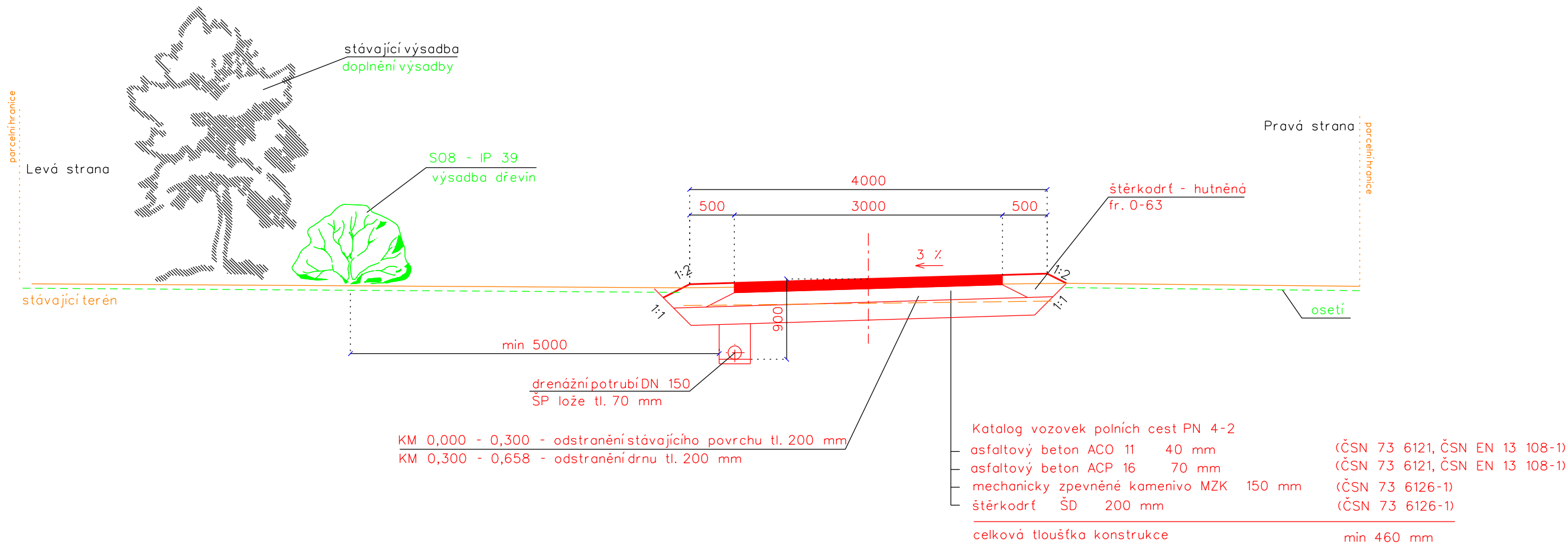
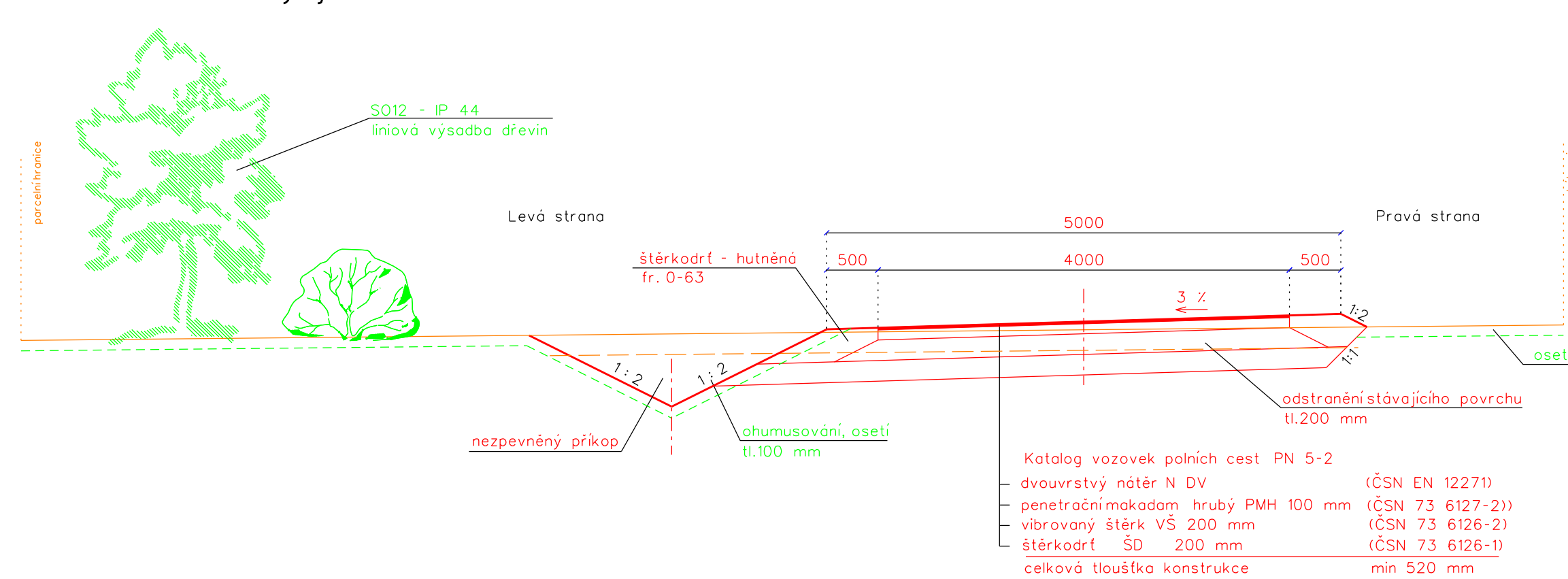
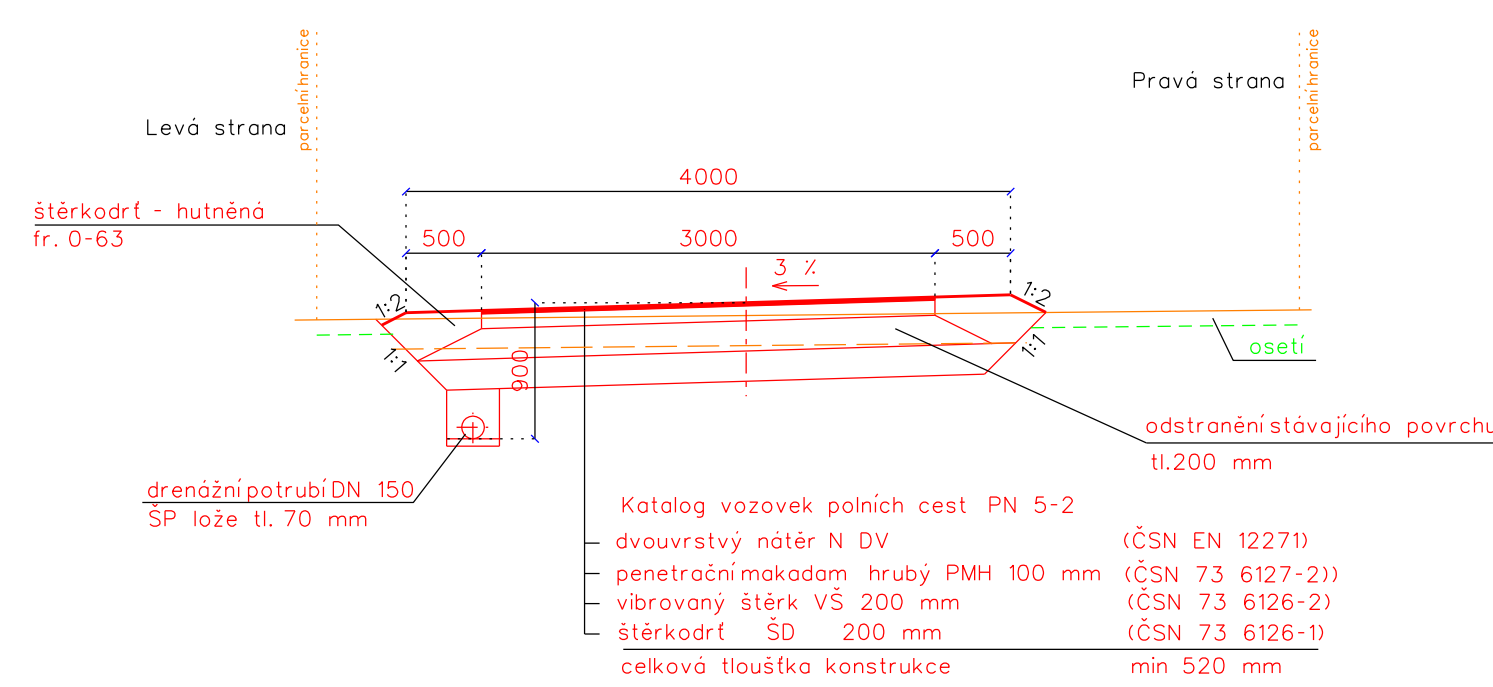


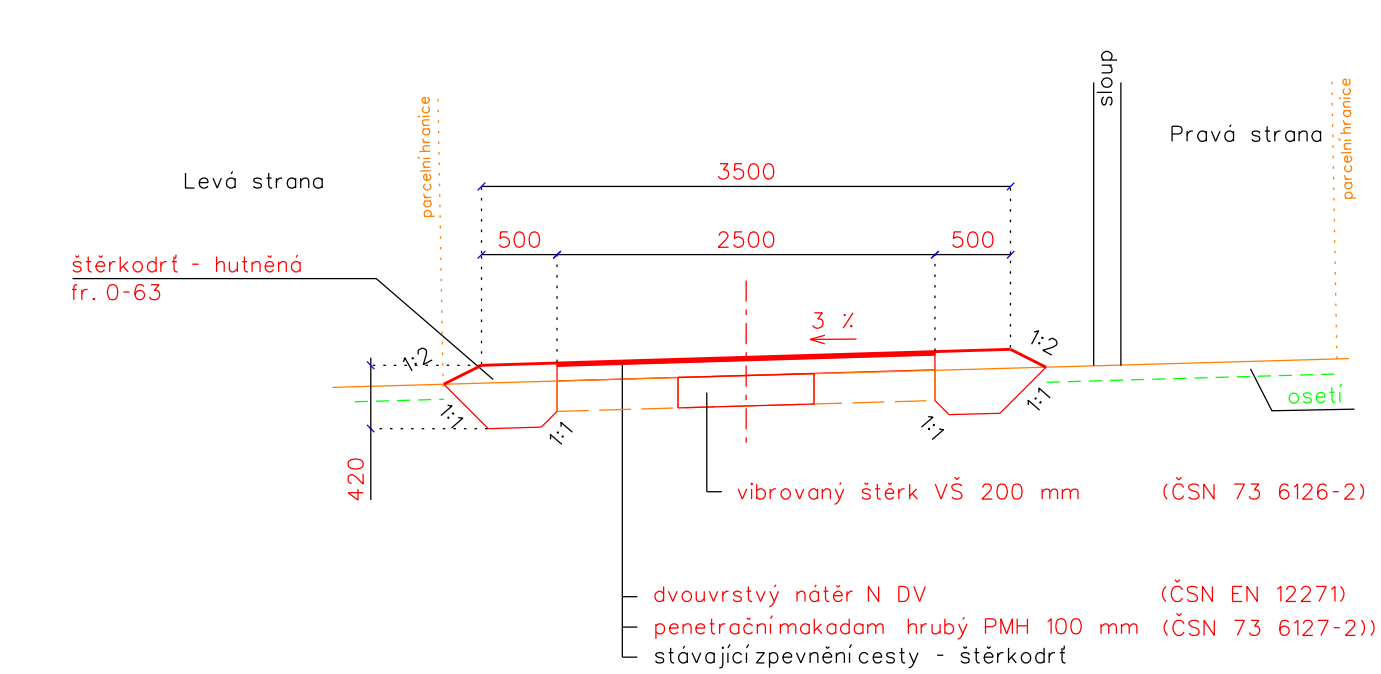
SO20 - Polní cesta PC4 km 0,000-0,590
PC typu 5,0/30
součástí cesty je IP44



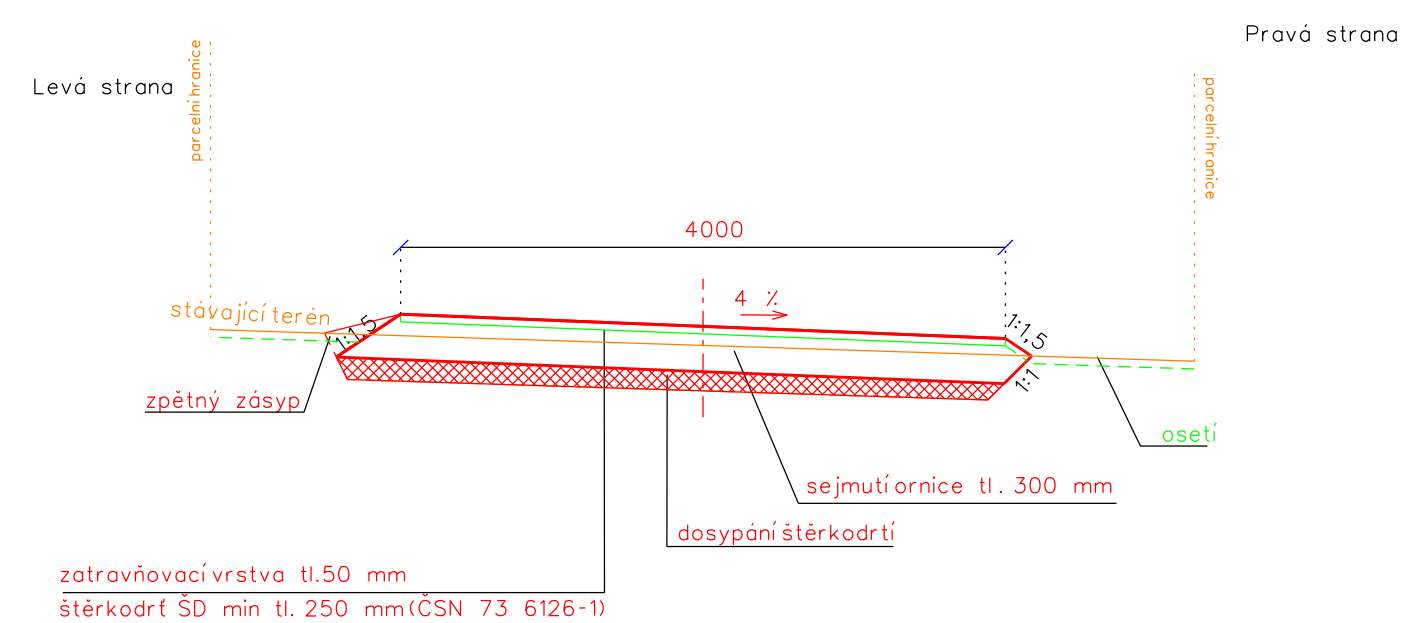
PC typu 4,0/30



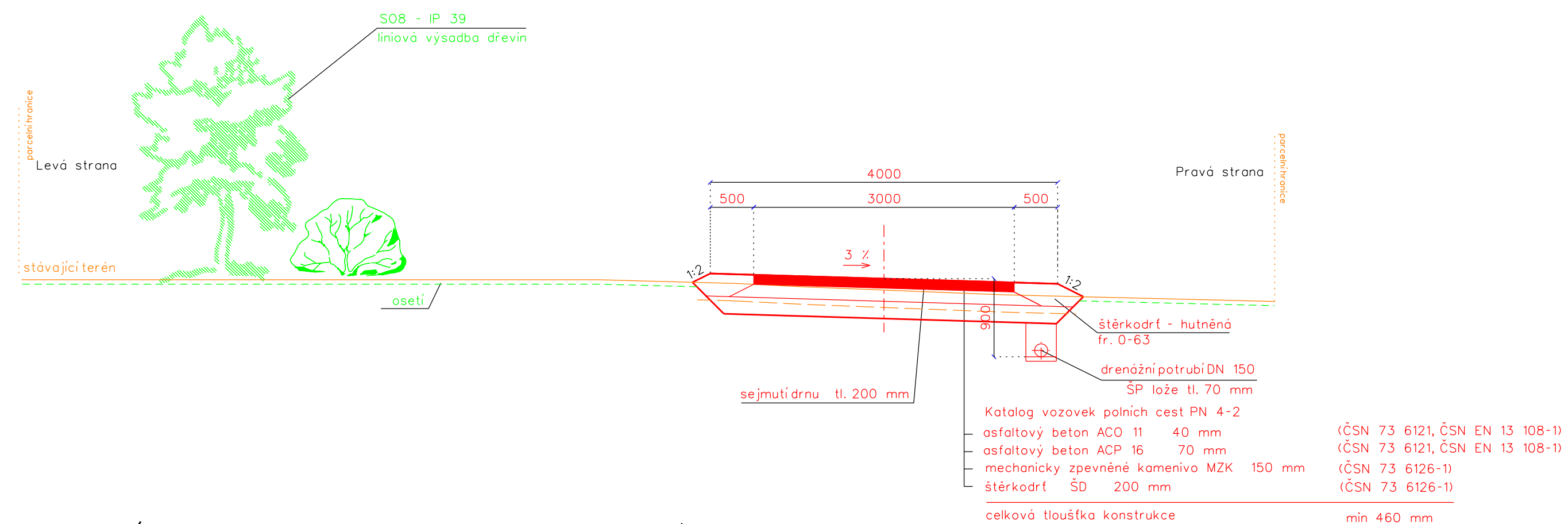
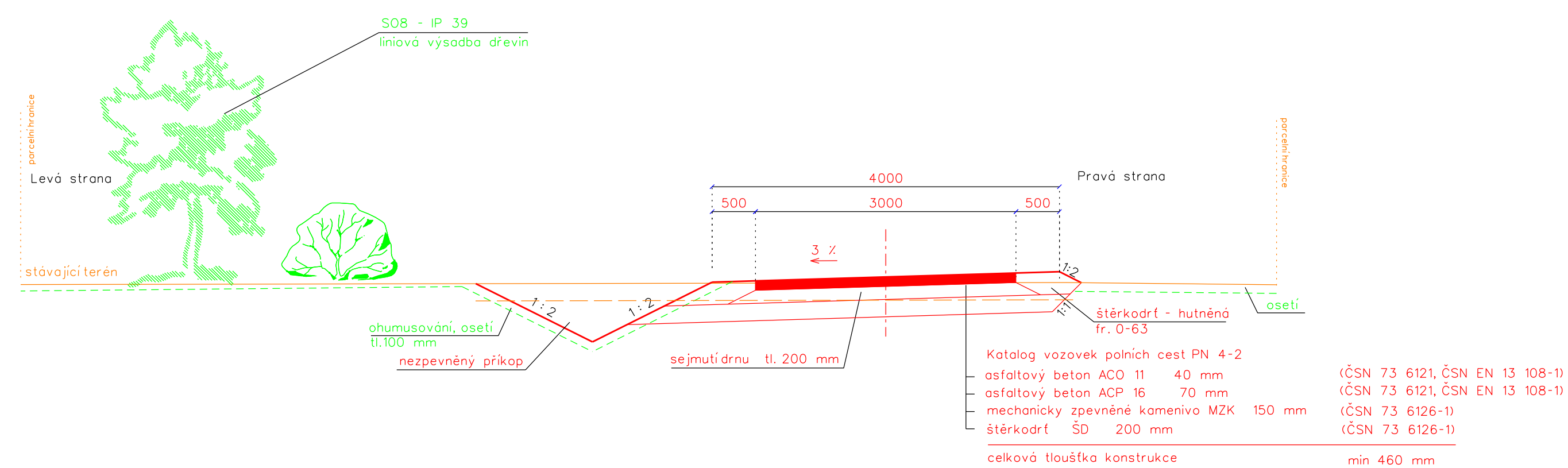
PC typu 3,5/30



PC typu 4,0/30

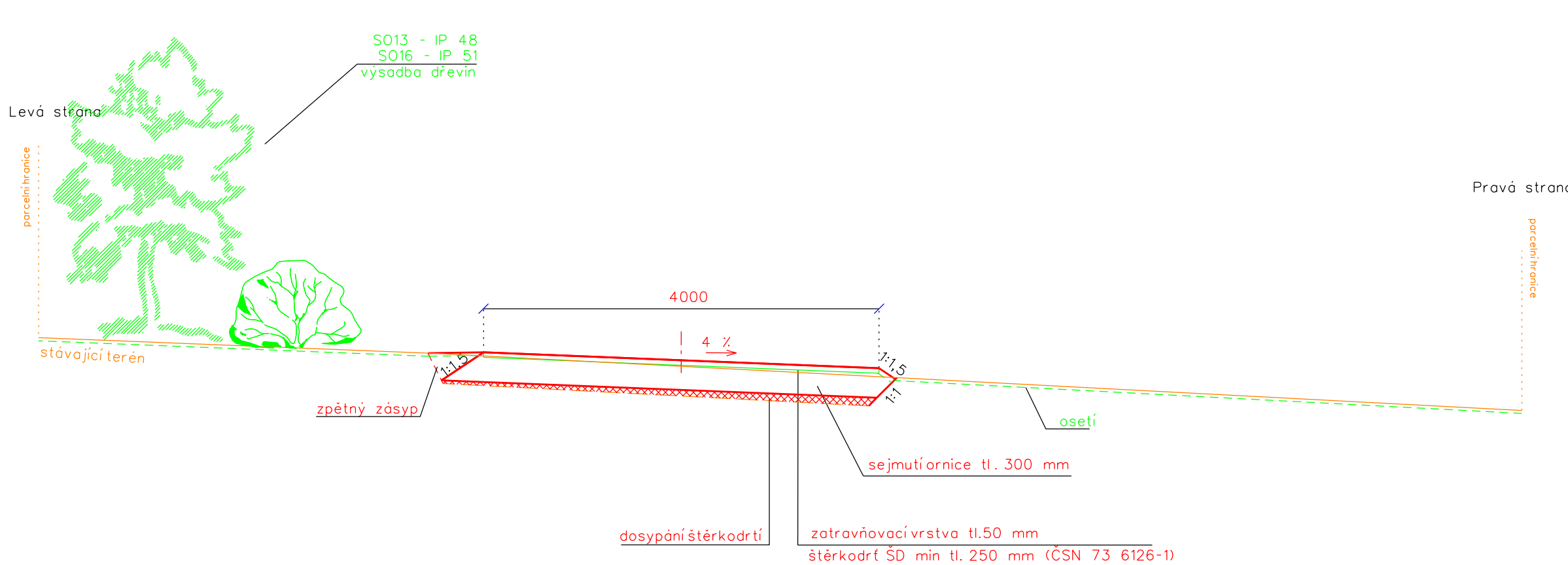


součástí cesty je IP39



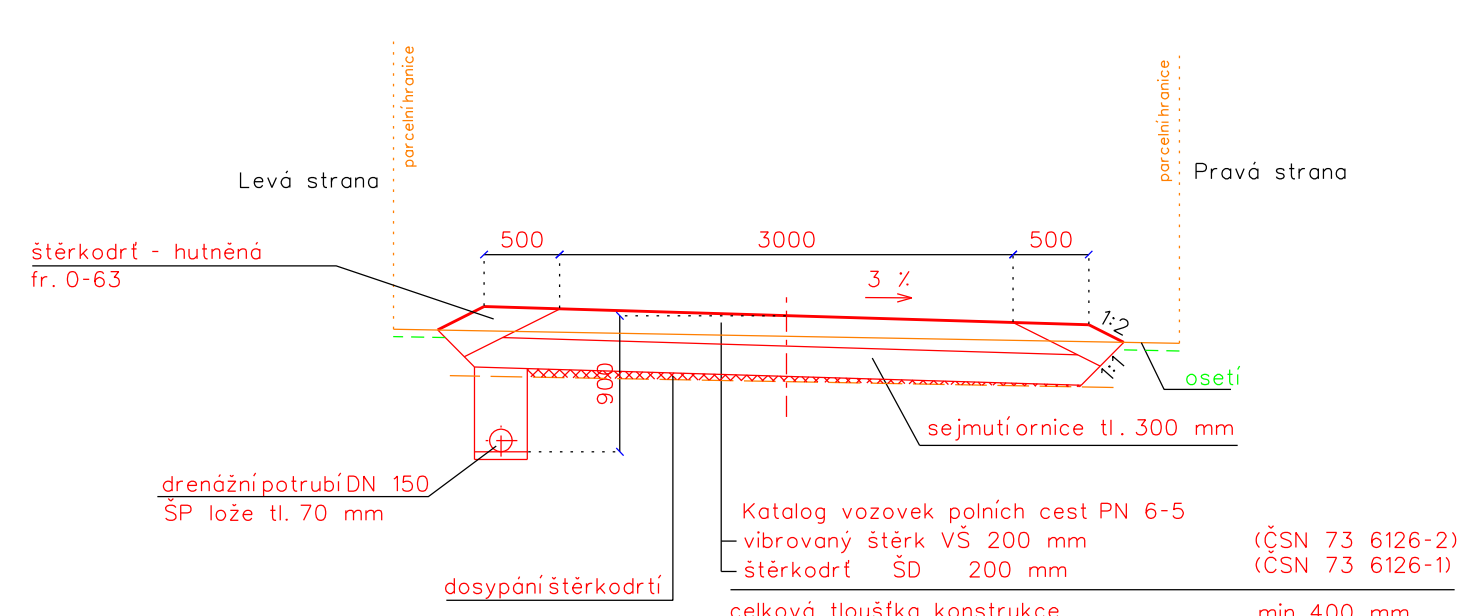
S026 - Polní cesta PC 44b - km 0,000-0,669, součástí cesty je IP48

S026 - Polní cesta PC 44b - km 0,000-0,669, součástí cesty je IP48



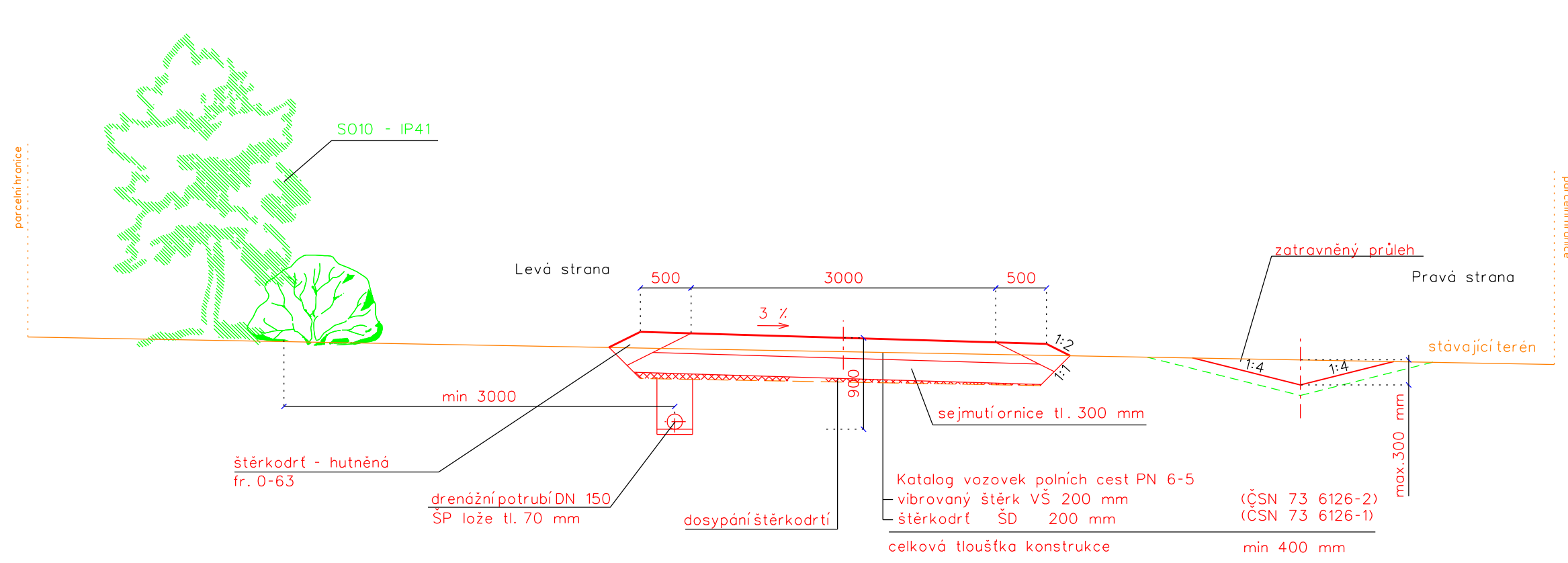
S027 - Polní cesta PC 45c - km 0,000-0,825

S027 - Polní cesta PC 45c - km 0,000-0,825




PC typu 4,0/30

PC typu 4,0/30



Poznámky:
Zpevňení policisty budou v místě křižení VTL plynovodem a optickým kabelem NET4GAS
zpevňeny rozebratelnými silnicími panely
V ochranných pásmech podzemních vedení budou k výsadbě použity měkce koraňedřeviny (keře).
V ochranných pásmech nadzemních vedení budou k výsadbě použity keře.

Uspořádavatel Místní úřad Mladá	Zaoprávněný Ing. Štěpán Miroslav	Hl. Ing. projekt Ing. Lepší Rostislav	Vedoucí střediska Ing. Neudert Petr, Ph.D.	
Místní starosta s.č. 34600		Ing.	Ověřovatel Petr Jan	
Investor ČR - Ministerstvo zemědělství, Pozemkový úřad Praha			Datum 09/2012	
Alco - objekt			Štápek DPS-ČR	
SO20 - SO29 Provedení PPO v povodí vodního toku Luha k.ú. Blatná				Zakázka číslo 2517
Příloha	Vzorové příčné řezy			Analýza 2517
			Měřítko 1:50	Číslo výkresu F.4.4